

महाराष्ट्र शासन

नगरविकास विभाग

शासन निर्णय क्रमांक पीएमसी-३०१४/प्र.क्र.६४/नवि-२२

मंत्रालय (मुख्य इमारत) ४ था मजला, मादाम कामा रोड,

हुतात्मा राजगुरु चौक,

मुंबई - ४०० ०३२.

दिनांक : ०४.१०.२०१७

शासन निर्णय :- सोबत,

[१] महाराष्ट्र महानगरपालिका अधिनियम (१९४९ चा ५९) याच्या कलाम (३) च्या खंड (अ) नुसार, शासन अधिसूचना क्रमांक-पीएमसी-३०१४/प्र.क्र.६४/नवि-२२, दिनांक ०४/१०/२०१७ (मराठी / इंग्रजी)

[२] महाराष्ट्र जिल्हा परिषद व पंचायत समित्या अधिनियम, १९६१ (सन १९६२ चा महा. अधिनियम -पाच) याचे कलम ४ यासह २५४ चे पोटकलम (१) चा खंड (क) नुसार शासन अधिसूचना, ग्रामविकास व जलसंधारण विभाग, क्रमांक -झेडपीबी -२०१२- प्र.क्र.६६/पुणे(१)/पं.रा ५ दिनांक ०४/१०/२०१७ (मराठी/इंग्रजी)

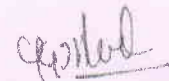
[३] महाराष्ट्र जिल्हा परिषद व पंचायत समित्या अधिनियम, १९६१(सन १९६२ चा महा. अधिनियम -पाच) याचे कलम ५ यासह २५६ चे पोटकलम (१) चा खंड (ख) नुसार शासन अधिसूचना,ग्रामविकास व जलसंधारण विभाग, क्रमांक -झेडपीबी -२०१२- प्र.क्र.६६/पुणे(२)/पं.रा ५ दिनांक ०४/१०/२०१७ (मराठी/इंग्रजी)

[४] महाराष्ट्र ग्रामपंचायत अधिनियम, (सन १९५९ चा महा. अधिनियम-तीन) याचे कलम ४ चे पोटकलम (२) चा खंड (ख) नुसार शासन अधिसूचना, ग्रामविकास व जलसंधारण विभाग, क्रमांक - झेडपीबी - २०१२- प्र.क्र.६६/पुणे(३)/पं.रा ५ दिनांक ०४/१०/२०१७ (मराठी/ इंग्रजी)

[५] महाराष्ट्र ग्रामपंचायत अधिनियम, (सन १९५९ चा महा. अधिनियम-तीन) याचे कलम ४ चे पोटकलम (१) यासह कलम २५४ च्या पोटकलम (१) चा खंड (क) नुसार शासन अधिसूचना, ग्रामविकास व जलसंधारण विभाग, क्रमांक - झेडपीबी -२०१२-प्र.क्र.६६/पुणे(४)/पं.रा ५ दिनांक ०४/१०/२०१७ (मराठी/इंग्रजी)

महाराष्ट्र शासन असाधारण राजपत्रात प्रसिद्ध करण्यात यावी.

महाराष्ट्राचे राज्यपाल यांच्या आदेशानुसार व नावाने,



(सं.श. गोखले)

उप सचिव, महाराष्ट्र शासन

प्रति,

- १) प्रधान सचिव, ग्रामविकास व जलसंधारण विभाग, बांधकाम भवन, फोर्ट, मुंबई
- २) विभागीय आयुक्त, पुणे विभाग, पुणे.
- ३) जिल्हाधिकारी पुणे,
- ४) मुख्य कार्यकारी अधिकारी, जिल्हा परिषद पुणे, पुणे.
- ५) संचालक, नगर रचना आणि मूल्यनिर्धारण, महाराष्ट्र राज्य, मध्यवर्ती कार्यालये, पुणे ४११ ००१.
- ६) आयुक्त, पुणे महानगरपालिका, पुणे.
- ७) व्यवस्थापक, शासकीय मुद्रणालय, चर्नी रोड, मुंबई (यांना विनंती करण्यात येते कि, प्रस्तुत अधिसूचना महाराष्ट्र शासनाच्या दिनांक ०४/१०/२०१७ च्या असाधारण राजपत्रामध्ये प्रसिद्ध करण्यात येऊन त्यांच्या प्रत्येकी ५० प्रती, या विभागास, विभागीय आयुक्त, पुणे, विभाग, जिल्हाधिकारी पुणे, मुख्य कार्यकारी अधिकारी, जिल्हापरिषद पुणे, संचालक नगररचना आणि मूल्यनिर्धारण, महाराष्ट्र राज्य व आयुक्त, पुणे महानगरपालिका यांना पाठवाव्यात.
- ८) निवड नस्ती, कार्यसन नवि-२२.

अधिसूचना

नगर विकास विभाग,
मंत्रालय,
मादाम काम रोड,
हुतात्मा राजगुरु चौक,
मुंबई-४०० ३२
दिनांक :- ४ ऑक्टोबर, २०१७

महाराष्ट्र
महानगरपालिका
अधिनियम (सन
१९४९ चा मुंबई
५९)

क्रमांक — पीएमसी-३०१४/प्र.क्र.६४/नवि-२२.- महाराष्ट्र महानगरपालिका अधिनियम, १९४९ (सन १९४९ चा ५९) च्या कलम ३ चे पोट कलम (४) मधील तरतुदीनुसार महाराष्ट्र शासन राजपत्र, व असाधारण, भाग एक-अ-मध्य उप-विभाग येथे दिनांक २९ मे, २०१४ रोजी प्रसिद्ध केलेल्या शासन अधिसूचना क्रमांक पीएमसी-३०१४/प्र.क्र.६४/नवि-२२, दिनांक २९ मे, २०१४ अन्वये महाराष्ट्र शासनाने पुणे महानगरपालिका क्षेत्राच्या सीमांत फेरफार करण्याच्या दृष्टीने त्यामध्ये काही क्षेत्रे समाविष्ट करण्याचा आपला इरादा जाहीर केला होता;

आणि ज्याआर्थी, उक्त अधिसूचनेच्या अनुषंगाने त्यामध्ये नमूद कालावधीत प्राप्त सर्व हरकती व सूचनांचा शासनाने विचार केला आहे;

ज्याआर्थी, भारताचे संविधानाच्या अनुच्छेद २४३ थ च्या खंड (२) मध्ये नमूद केलेल्या बाबी विचारात घेता पुणे महानगरपालिका क्षेत्राच्या सीमांत फेरफार करण्याच्या दृष्टीने त्यामध्ये काही क्षेत्रे समाविष्ट करणे क्रमप्राप्त आहे;

त्याअर्थी आता, महाराष्ट्र महानगरपालिका अधिनियमाच्या कलम ३ च्या पोट-कलम(३) च्या खंड(अ) अन्वये प्रदान केलेल्या अधिकाराचा व त्याबाबतीत समर्थ करणाऱ्या इतर सर्व अधिकारांचा वापर करुन, महाराष्ट्र शासन, पुणे महानगरपालिका यांच्याशी सल्लामसलत करुन व उक्त कलम ३ च्या पोट-कलम (३) च्या खंड (अ) नुसार आवश्यक असल्याप्रमाणे पूर्वप्रसिद्धी केल्यानंतर, यासोबत जोडलेल्या अनुसूची-एक मध्ये विनिर्दिष्ट केलेल्या क्षेत्रांचा समावेश पुणे महानगरपालिका क्षेत्रात करण्यासाठी, ज्या बृहत नागरी क्षेत्राकरीता पुणे महानगरपालिकापालिका स्थापण करण्यात आली आहे, अशा बृहत नागरी क्षेत्राच्या सीमांत फेरफार करीत आहे. अनुसूची-

एकमध्ये विनिर्दिष्ट क्षेत्रांचा समावेश केल्यानंतर पुणे शहर महानगरपालिकेची सुधारीत हद्द अनुसूची-
दोनमध्ये विनिर्दिष्ट केल्याप्रमाणे असेल :-

अनुसूची - एक

पुणे शहरात समाविष्ट करावयाच्या क्षेत्रांचा तपशील

अ.क्र.	महसुली गावाचे नाव	पुणे महानगरपालिका क्षेत्रात समाविष्ट करावयाच्या गावांचे क्षेत्र
(१)	(२)	(३)
१	लोहगांव (उर्वरित)	महापालिका क्षेत्रात यापूर्वीच समाविष्ट केलेल्या क्षेत्रासह उर्वरित गावाचे महसुली क्षेत्र.
२	मुढवा (उर्वरित केशवनगर)	महापालिका क्षेत्रात यापूर्वीच समाविष्ट केलेल्या क्षेत्रासह उर्वरित गावाचे महसुली क्षेत्र.
३	हडपसर (संपूर्ण साडेसतरानळी)	महापालिका क्षेत्रात यापूर्वीच समाविष्ट केलेल्या क्षेत्रासह उर्वरित गावाचे महसुली क्षेत्र.
४	शिवणे (संपूर्ण उत्तम नगर)	महापालिका क्षेत्रात यापूर्वीच समाविष्ट केलेल्या क्षेत्रासह उर्वरित गावाचे महसुली क्षेत्र.
५	शिवणे	
६	आंबेगाव खुर्द	महापालिका क्षेत्रात यापूर्वीच समाविष्ट केलेल्या क्षेत्रासह उर्वरित गावाचे महसुली क्षेत्र.
७	उंड्री	महापालिका क्षेत्रात यापूर्वीच समाविष्ट केलेल्या क्षेत्रासह उर्वरित गावाचे महसुली क्षेत्र.
८	धायरी	महापालिका क्षेत्रात यापूर्वीच समाविष्ट केलेल्या क्षेत्रासह उर्वरित गावाचे महसुली क्षेत्र.
९	आंबेगाव बुद्रुक	महापालिका क्षेत्रात यापूर्वीच समाविष्ट केलेल्या क्षेत्रासह उर्वरित गावाचे महसुली क्षेत्र.
१०	फुरसुंगी	संपूर्ण गावाचे महसुली क्षेत्र.
११	ऊरळी देवाची	संपूर्ण गावाचे महसुली क्षेत्र.

अनुसूची - दोन

पुणे शहराची सुधारित हद्द

१	उत्तरेस	कळस, धानोरी व लोहगांव या महसुली गावांची हद्द
२	उत्तर-पूर्व	लोहगाव, खराडी या महसुली गावांची हद्द.
३	पूर्वेस	मुंढवा (केशवनगर), हडपसर (साडेसतरानळी), हडपसर, फुरसुंगी या महसुली गावांची हद्द.
४	दक्षिण-पूर्व	उरूळी देवाची, हडपसर, महमंदवाडी, उंड्री या महसुली गावांची हद्द.
५	दक्षिणेस	येवलेवाडी, कात्रज, या महसुली गावांची हद्द.
६	दक्षिण-पश्चिमेस	धायरी, वडगाव बुद्रुक, आंबेगाव बुद्रुक, आंबेगाव खुर्द या महसुली गावांची हद्द.
७	पश्चिमेस	शिवणे, बावधन खुर्द, वडगाव खुर्द या महसुली गावांची हद्द.
८	पश्चिम-उत्तर	बाणेर, बालेवाडी या महसुली गावांची हद्द व पुणे महानगरपालिकेची जुनी हद्द.

महाराष्ट्राचे राज्यपाल यांच्या आदेशानुसार व नावाने,



(सं.श.गोखले)

शासनाचे उप सचिव

NOTIFICATION

Urban Development Department,
Mantralaya,
Madam Cama Marg,
Hutatma Rajguru Chowk,
Mumbai - 400 032.
Dated the 4th October 2017.

Maharashtra
Municipal
Corporations
Act.

No.PMC-3014/C.R.64/UD-22- Whereas, by the Government Notification, Urban Development Department, No. PMC-3014/CR-64/UD-22, dated the 29th May 2014, published in the *Maharashtra Government Gazette*, Extraordinary, Part-1A, Central Sub-Section, dated the 29th May 2014, issued in pursuance of the provisions of sub-section (4) of section 3 of the Maharashtra Municipal Corporations Act (LIX of 1949) (hereinafter referred to as "the said Act"), the Government of Maharashtra had announced its intention to issue a notification in exercise of the powers conferred by clause (a) of sub-section (3) of section 3 of the said Act, with a view to alter the existing limits of the Municipal Corporation of the City of Pune (hereinafter referred to as "the said Municipal Corporation"), so as to include therein the area specified in Schedule-I appended to the said notification;

And whereas, the Government has considered the objections and suggestions received pursuant to the said notification within the period specified therein;

And whereas, having regard to the factors mentioned in clause (2) of article 243-Q of the Constitution of India, it is considered expedient by the State Government to alter the limits of the said Municipal Corporation, so as to include therein the areas of villages specified in Schedule -I appended hereto;

Now, therefore, in exercise of the powers conferred by clause (a) sub-section (3) of section 3 of the Maharashtra Municipal Corporations Act (LIX of 1949), and of all other powers enabling it in that behalf, the Government of Maharashtra hereby, after consultation with the said Municipal Corporation and after previous publication of the proposed

notification as required by sub-section (4) of the said section 3, alters the limits of the said Municipal Corporation by including therein the areas mentioned in the Schedule-I appended hereto and declares that the revised boundaries of the said Municipal Corporation after inclusion of the area mentioned in Schedule-I shall be such as specified in Schedule-II appended hereto.

Schedule-I

Description of the local areas to be included in the larger urban area of the Municipal Corporation of the City of Pune.

Sr. No.	Name of the revenue village	Area of the villages (Area in square km.)
(1)	(2)	(3)
1.	Lohgaon (Remaining)	Entire area of revenue village with already included area in Municipal Corporation.
2.	Mundhwa (remaining KeshavNagar)	Entire area of revenue village with already included area in Municipal Corporation.
3.	Hadapsar (Entire Sadesataranali)	Entire area of revenue village with already included area in Municipal Corporation.
4.	Shivane (Entire UttamNagar)	Entire area of revenue village with already included area in Municipal Corporation.
5.	Shivane	
6.	Ambegaon Khurd	Entire area of revenue village with already included area in Municipal Corporation.
7.	Undri	Entire area of revenue village with already included area in Municipal Corporation.
8.	Dhayari	Entire area of revenue village with already included area in Municipal Corporation.
9.	Ambegaon Budruk	Entire area of revenue village with already included area in Municipal Corporation.
10.	Fursungi	Entire area of revenue Village
11.	Uruli Devachi	Entire area of revenue Village

Schedule-II

Revised boundaries of urban area of the Municipal Corporation of the
City of Pune.

1.	North	Revenue boundaries of Kalas, Dhanori and Lohgaon.
2.	North - East	Revenue boundaries of Lohgaon, Kharadi
3.	East	Revenue boundaries of Mundhwa (Keshavnagar), Hadapsar (Sadesataranali), Hadapsar, Fursungi.
4.	South - East	Revenue boundaries of Uruli Devachi, Hadapsar, Mohammadwadi, Undri
5.	South	Revenue boundaries of Yewalewadi, Katraj,
6.	South - west	Revenue boundaries of Dhayari, Wadgaon Budruk, Ambegaon Budruk, Ambegaon Khurd
7.	West	Revenue boundaries of Shivane, Bawdhan Khurd, Wadgaon Khurd
8.	North - West	Revenue boundaries of Baner, Balewadi & old limits of Pune Municipal Corporation.

By order and in the name of the
Governor of Maharashtra,



(S.S.Gokhale)

Deputy Secretary to Government.

अधिसूचना

ग्राम विकास व जलसंधारण विभाग,
बांधकाम भवन, २५ मईबान पथ.
फोर्ट, मुंबई ४०० ००९.
दिनांक : ४/१०/२०१७.

महाराष्ट्र
जिल्हा
परिषदा व
पंचायत
समित्या
अधिनियम,
१९६१


क्रमांक : झेडपीबी २०१२/प्र.क्र.६६/पुणे(१)/पं.रा.५ :- महाराष्ट्र जिल्हा परिषदा व पंचायत समित्या अधिनियम, १९६१ (सन १९६२ चा महा. अधिनियम - पांच) यांचे कलम ४ यासह २५४ चे पोटकलम (१) चा खंड (क) अन्वये प्रदान करण्यात आलेल्या अधिकारांचा आणि त्याबाबतीत महाराष्ट्र शासनास समर्थ करणाऱ्या इतर सर्व अधिकारांचा वापर करून, महाराष्ट्र शासन याद्वारे यासोबत जोडलेल्या अनुसूचीच्या स्तंभ (५) मध्ये नमूद विनिर्दिष्ट केलेले स्थानिक क्षेत्र स्तंभ (६) मध्ये त्यांच्या नावासमोर दर्शविलेल्या दिनांकापासून पुणे जिल्ह्यातून वगळीत आहे.

अनुसूची

अ.क्र. (१)	जिल्हा. (२)	गट. (३)	निवडणुक विभाग. (४)	स्थानिक क्षेत्र. (५)	वगळण्याचा दिनांक. (६)
१.	पुणे.	हवेली.	केशवनगर- साडेसतरानळी	महापालिका क्षेत्रात यापूर्वीच समाविष्ट असलेल्या क्षेत्राव्यतिरिक्त उर्वरित मौजे मुढवा (केशवनगर) गावाचे महसुली क्षेत्र.	४/१०/२०१७
२.			आंबेगाव बु.- नहे	महापालिका क्षेत्रात यापूर्वीच समाविष्ट असलेल्या क्षेत्राव्यतिरिक्त उर्वरित मौजे आंबेगाव खुर्द गावाचे महसुली क्षेत्र.	
३.			आंबेगाव बु.- नहे	महापालिका क्षेत्रात यापूर्वीच समाविष्ट असलेल्या क्षेत्राव्यतिरिक्त उर्वरित मौजे आंबेगाव बु. गावाचे महसुली क्षेत्र.	
४.			ऊरळी देवाची- वडकी	महापालिका क्षेत्रात यापूर्वीच समाविष्ट असलेल्या क्षेत्राव्यतिरिक्त उर्वरित मौजे उंड्री गावाचे महसुली क्षेत्र.	
५.			धायरी-नांदेड	महापालिका क्षेत्रात यापूर्वीच समाविष्ट असलेल्या क्षेत्राव्यतिरिक्त उर्वरित मौजे धायरी गावाचे महसुली क्षेत्र.	
६.			शिवणे-कोंढवे धावडे	महापालिका क्षेत्रात यापूर्वीच समाविष्ट असलेल्या क्षेत्राव्यतिरिक्त उर्वरित मौजे शिवणे (संपूर्ण उत्तम नगर) गावाचे महसुली क्षेत्र.	
७.			केशवनगर- साडेसतरानळी	महापालिका क्षेत्रात यापूर्वीच समाविष्ट असलेल्या क्षेत्राव्यतिरिक्त उर्वरित मौजे हडपसर (साडेसतरा नळी) गावाचे महसुली क्षेत्र.	
८.			लोहगाव-देहू	महापालिका क्षेत्रात यापूर्वीच समाविष्ट असलेल्या क्षेत्राव्यतिरिक्त उर्वरित मौजे	

			लोहगाव खुर्द गावाचे महसुली क्षेत्र.	
९		फुरसुंगी- कदमवाकवस्ती	मौजे फुरसुंगी गावाचे संपूर्ण महसुली क्षेत्र.	
१०		ऊरळी देवाची- वडकी	मौजे ऊरळी देवाची गावाचे संपूर्ण महसुली क्षेत्र.	
११		शिवणे-कोंढवे- धावडे	महापालिका क्षेत्रात यापूर्वीच समाविष्ट असलेल्या क्षेत्राव्यतिरिक्त उर्वरित मौजे शिवणे गावाचे महसुली क्षेत्र.	

महाराष्ट्राचे राज्यपाल यांच्या आदेशानुसार व नांवाने,


(संजय बनकर)

शासनाचे उप सचिव.

NOTIFICATION

Rural Development and Water
Conservation Department,
Bandhakam Bhavan, 25, Marzban Path,
Fort, Mumbai 400 001.

Dated the 4.10. 2017.

Maharashtra
Zilla
Parishads
and
Panchayat
Samitis Act,
1961.

No.ZPB-2012/CR-66/Pune (1)/PR 5 .- In exercise of the powers conferred by clause (a) of sub-section (1) of section 254 read with sub-section (1) of section 4 of the Maharashtra Zilla Parishads and Panchayat Samitis Act, 1961 (Mah. V of 1962), and of all other powers enabling it in this behalf, the Government of Maharashtra hereby excludes from the Pune District, the local areas specified in column (5) of the Schedule appended hereto, with effect from the date mentioned in column (6) thereof.

SCHEDULE

Sr. No	District	Block.	Electoral Division.	Local areas.	Date of exclusion.
(1)	(2)	(3)	(4)	(5)	(6)
1.	Pune.	Haveli	Keshavnagar-Sadesataranali	Entire area of revenue villageMundhava (Keshavnagar) with already included area in Municipal Corporation.	4.10.2017
2.			Ambegaon Bru.-Narhe	Entire area of revenue village Ambegaon Khurd with already included area in Municipal Corporation.	
3.			Ambegaon Bru.-Narhe	Entire area of revenue village Ambegaon Budruk with already included area in Municipal Corporation.	
4.			Urali Devachi-Vadaki	Entire area of revenue village Undri with already included area in Municipal Corporation.	
5.			Dhayari-Nanded	Entire area of revenue village Dhayari with already included area in Municipal Corporation.	
6			Shivane-Kondhave Dhavade	Entire area of revenue village Shivane (Uttamnagar) with already included area in Municipal Corporation.	
7			Keshavnagar-Sadesataranali	Entire area of revenue village Hadapsar (Sadesataranali) with already included	

			area in Municipal Corporation.	
8		Lohgaon-Dehu	Entire area of revenue village Lohgaon Khurd with already included area in Municipal Corporation.	
9		Fursungi-Kadamvakvast i	Entire area of revenue Village Fursungi.	
10		Urali Devachi-Vadaki	Entire area of revenue Village Urali Devachi.	
11		Shivane-Kondhave Dhavade	Entire area of revenue village Shivane with already included area in Municipal Corporation.	

By order and in the name of the
Governor of Maharashtra,



(Sanjay Bankar)
Deputy Secretary to Government.

अधिसूचना

ग्राम विकास व जलसंधारण विभाग,

बांधकाम भवन, २५, मर्झबान पथ.

फोर्ट, मुंबई ४०० ००९.

दिनांक : २१/१०/२०१७.

महाराष्ट्र
जिल्हा
परिषदा व
पंचायत
समित्या
अधिनियम,
१९६१

क्रमांक : झेडपीबी २०१२/प्र.क्र.६६/पुणे(२)/पं.रा.५.-महाराष्ट्र जिल्हा परिषदा व पंचायत समित्या अधिनियम, १९६१ (सन १९६२ चा महाराष्ट्र अधिनियम - पांच) यांच्या कलम ५ यासह २५६ चे पोटकलम (१) चा खंड (ख) अन्वये प्रदान करण्यात आलेल्या अधिकारांचा आणि त्याबाबतीत महाराष्ट्र शासनास समर्थ करणाऱ्या इतर सर्व अधिकारांचा वापर करून, महाराष्ट्र शासन याद्वारे, सोबत जोडलेल्या अनुसूचीच्या स्तंभ (५) मध्ये विनिर्दिष्ट केलेले स्थानिक क्षेत्र, स्तंभ क्रमांक (६) मध्ये त्यांच्या नावासमोर दर्शविलेल्या दिनांक २१/१०/२०१७ पासून पुणे जिल्ह्याच्या हवेली गटातून वगळीत आहे आणि त्या प्रयोजनार्थ शासकीय अधिसूचना, ग्राम विकास व जलसंधारण विभाग, क्रमांक पीएसई १०९६/प्र.क्र.११४/०५, दिनांक १९ सप्टेंबर १९९६ मध्ये खालीलप्रमाणे सुधारणा करीत आहे :-

उक्त अधिसूचनेच्या अनुसूचीमध्ये, पुणे जिल्ह्याशी संबंधित नोंद ९ मध्ये हवेली तालुक्याशी संबंधित स्तंभ (३) मधील नोंदी समोर स्तंभ (४) मध्ये "हवेली" यासाठी पुढील मजकूर दाखल करण्यात येईल.

"हवेली गट खालील स्थानिक क्षेत्र वगळून

मौजे ऊरळी देवाची गावाचे संपूर्ण महसुली क्षेत्र, महापालिका क्षेत्रात यापूर्वीच समाविष्ट असलेल्या क्षेत्राव्यतिरिक्त उर्वरित मौजे आंबेगाव खुर्द गावाचे महसुली क्षेत्र, महापालिका क्षेत्रात यापूर्वीच समाविष्ट असलेल्या क्षेत्राव्यतिरिक्त उर्वरित मौजे आंबेगाव बु. गावाचे महसुली क्षेत्र, महापालिका क्षेत्रात यापूर्वीच समाविष्ट असलेल्या क्षेत्राव्यतिरिक्त उर्वरित मौजे शिवणे गावाचे महसुली क्षेत्र, महापालिका क्षेत्रात यापूर्वीच समाविष्ट असलेल्या क्षेत्राव्यतिरिक्त उर्वरित मौजे शिवणे (संपूर्ण उत्तम नगर) गावाचे महसुली क्षेत्र, महापालिका क्षेत्रात यापूर्वीच समाविष्ट असलेल्या क्षेत्राव्यतिरिक्त उर्वरित मौजे हडपसर (साडेसतरा नळी) गावाचे महसुली क्षेत्र, महापालिका क्षेत्रात यापूर्वीच समाविष्ट असलेल्या क्षेत्राव्यतिरिक्त उर्वरित मौजे मुढवा (केशवनगर) गावाचे महसुली क्षेत्र, महापालिका क्षेत्रात यापूर्वीच समाविष्ट असलेल्या क्षेत्राव्यतिरिक्त उर्वरित मौजे लोहगाव खुर्द गावाचे महसुली क्षेत्र, महापालिका क्षेत्रात यापूर्वीच समाविष्ट असलेल्या क्षेत्राव्यतिरिक्त उर्वरित मौजे उंड्री गावाचे महसुली क्षेत्र, महापालिका क्षेत्रात यापूर्वीच समाविष्ट असलेल्या क्षेत्राव्यतिरिक्त उर्वरित मौजे धायरी गावाचे महसुली क्षेत्र, मौजे फुरसुंगी गावाचे संपूर्ण महसुली क्षेत्र."

अ.क्र.	जिल्हा.	गट.	निर्वाचक गण. (४)	स्थानिक क्षेत्र. (५)	वगळण्याचा दिनांक. (६)
(१)	(२)	(३)			(६)
१.	पुणे.	हवेली.	ऊरळी देवाची	मौजे ऊरळी देवाची गावाचे संपूर्ण महसुली क्षेत्र.	२१/१०/२०१७
२.			नहे.	महापालिका क्षेत्रात यापूर्वीच समाविष्ट असलेल्या क्षेत्राव्यतिरिक्त उर्वरित मौजे आंबेगाव खुर्द गावाचे महसुली क्षेत्र.	

३.		आंबेगाव बु..	महापालिका क्षेत्रात यापूर्वीच समाविष्ट असलेल्या क्षेत्राव्यतिरिक्त उर्वरित मौजे आंबेगाव बु. गावाचे महसुली क्षेत्र.
४.		शिवणे.	महापालिका क्षेत्रात यापूर्वीच समाविष्ट असलेल्या क्षेत्राव्यतिरिक्त उर्वरित मौजे शिवणे गावाचे महसुली क्षेत्र.
५.		शिवणे.	महापालिका क्षेत्रात यापूर्वीच समाविष्ट असलेल्या क्षेत्राव्यतिरिक्त उर्वरित मौजे शिवणे (संपूर्ण उत्तम नगर) गावाचे महसुली क्षेत्र.
६		साडेसतरानळी.	महापालिका क्षेत्रात यापूर्वीच समाविष्ट असलेल्या क्षेत्राव्यतिरिक्त उर्वरित मौजे हडपसर (साडेसतरा नळी) गावाचे महसुली क्षेत्र.
७.		केशवनगर.	महापालिका क्षेत्रात यापूर्वीच समाविष्ट असलेल्या क्षेत्राव्यतिरिक्त उर्वरित मौजे मुंडवा (केशवनगर) गावाचे महसुली क्षेत्र.
८		लोहगाव.	महापालिका क्षेत्रात यापूर्वीच समाविष्ट असलेल्या क्षेत्राव्यतिरिक्त उर्वरित मौजे लोहगाव खुर्द गावाचे महसुली क्षेत्र.
९		वडकी.	महापालिका क्षेत्रात यापूर्वीच समाविष्ट असलेल्या क्षेत्राव्यतिरिक्त उर्वरित मौजे उंड्री गावाचे महसुली क्षेत्र.
१०		धायरी.	महापालिका क्षेत्रात यापूर्वीच समाविष्ट असलेल्या क्षेत्राव्यतिरिक्त उर्वरित मौजे धायरी गावाचे महसुली क्षेत्र.
११		फुरसुंगी	मौजे फुरसुंगी गावाचे संपूर्ण महसुली क्षेत्र.

महाराष्ट्राचे राज्यपाल यांच्या आदेशानुसार व नांवाने,


(संजय बनकर)
शासनाचे उप सचिव.

NOTIFICATION

Rural Development and Water
Conservation Department,
Bandhakam Bhavan, 25, Marzban Path,
Fort, Mumbai 400 001.

Dated the 4/10/2017.

Maharashtra
Zilla
Parishads
and
Panchayat
Samitis Act,
1961.

No.ZPB-2012/CR-66/Pune (2)/PR 5.- In exercise of the powers conferred by clause (b) of sub-section (1) of section 256 read with section 5 of the Maharashtra Zilla Parishads and Panchayat Samitis Act, 1961 (Mah. V of 1962), and of all other powers enabling it in that behalf, the Government of Maharashtra hereby, excludes from the Haveli Blocks of Pune District, the local areas specified in column (5) of the Schedule appended hereto, with effect from the 4th day of October 2017; and for this purpose amends the Government Notification, Rural Development and Water Conservation Department, No.PSE-1096/CR-114/05, dated the 19th September, 1996 as follows, namely :-

In the Schedule appended to the said notification, in entry 9 relating to Pune District, against entry in column (3) relating to Haveli Taluka, in column (4), for the words "Haveli" the following shall be substituted, namely :-

"Haveli Block excluding the following local areas,-

Entire area of revenue Village Urali Devachi, Entire area of revenue village Ambegaon Khurd with already included area in Municipal Corporation, Entire area of revenue village Ambegaon Budruk with already included area in Municipal Corporation, Entire area of revenue village Shivane with already included area in Municipal Corporation, Entire area of revenue village Shivane (Uttamnagar) with already included area in Municipal Corporation, Entire area of revenue village Hadapsar (Sadesataranali) with already included area in Municipal Corporation, Entire area of revenue village Mundhava (Keshavnagar) with already included area in Municipal Corporation, Entire area of revenue village Lohgaon Khurd with already included area in Municipal Corporation, Entire area of revenue village Undri with already included area in Municipal Corporation, Entire area of revenue village Dhayari with already included area in Municipal Corporation, Entire area of revenue Village Fursungi. "

SCHEDULE

Sr. No. (1)	District. (2)	Blocks. (3)	Electoral Colleges. (4)	Local areas. (5)	Date of exclusion. (6)
1.	Pune	Haveli.	Urali Devachi.	Entire area of revenue Village Urali Devachi.	4/10/2017
2.			Narhe.	Entire area of revenue village Ambegaon Khurd with already included area in Municipal Corporation.	
3.			Ambegaon Budruk.	Entire area of revenue village Ambegaon Budruk with already included area in Municipal Corporation.	

4.		Shivane.	Entire area of revenue village Shivane with already included area in Municipal Corporation.
5.		Shivane.	Entire area of revenue village Shivane (Uttamnagar) with already included area in Municipal Corporation.
6.		Sadesataranali.	Entire area of revenue village Hadapsar (Sadesataranali) with already included area in Municipal Corporation.
7.		Keshavnagar.	Entire area of revenue village Mundhava (Keshavnagar) with already included area in Municipal Corporation.
8.		Lohgaon.	Entire area of revenue village Lohgaon Khurd with already included area in Municipal Corporation.
9.		Vadaki.	Entire area of revenue village Undri with already included area in Municipal Corporation.
10.		Dhayari.	Entire area of revenue village Dhayari with already included area in Municipal Corporation.
11.		Fursungi.	Entire area of revenue Village Fursungi.

By order and in the name of the
Governor of Maharashtra,



(Sanjay Bankar)

Deputy Secretary to Government.

अधिसूचना

ग्राम विकास व जलसंधारण विभाग,
बांधकाम भवन , २५, मर्झबान पथ.
फोर्ट, मुंबई ४०० ००९.
दिनांक : २१/१०/२०१७.

महाराष्ट्र
ग्राम
पंचायत
अधिनियम,

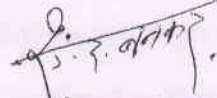
क्रमांक : झेडपीबी २०१२/प्र.क्र.६६/पुणे(३)/पं.रा.५ .-महाराष्ट्र ग्राम पंचायत अधिनियम, (सन १९५९ चा तीन) यांचे कलम (४) चे पोटकलम (२) चा खंड (ख) अन्वये प्रदान करण्यात आलेल्या अधिकारांचा आणि त्याबाबतीत महाराष्ट्र शासनास समर्थ करणाऱ्या इतर सर्व अधिकारांचा वापर करून व भारतीय संविधानाच्या अनुच्छेद २४३ चा खंड (ग) व त्यामध्ये वेळोवेळी करण्यात आलेल्या सुधारणांनुसार व संविधानाच्या भाग IX च्या उद्देशार्थ आणि स्थायी समिती जिल्हा परिषद पुणे आणि सोबत जोडलेल्या अनुसूचीच्या स्तंभ (२) ग्राम पंचायत व ग्राममसभेशी विचार विनिमय करून महाराष्ट्र शासन याद्वारे, सोबत जोडलेल्या अनुसूचीच्या स्तंभ (२) मध्ये विनिर्दिष्ट केलेल्या महसुली गावांच्या समोरील स्तंभ (३) मध्ये विनिर्दिष्ट केलेले स्थानिक क्षेत्र त्यांच्या नावासमोर दर्शविलेल्या दिनांकापासून गावाचा भाग म्हणून राहणार नाही असे जाहीर करीत आहे.

अनुसूची

अ.क्र.	गांवे.	स्थानिक क्षेत्र.	गांव म्हणून संपुष्टात आल्याचा दिनांक.
(१)	(२)	(३)	(४)
१.	लोहगांव (उर्वरित)	महापालिका क्षेत्रात यापूर्वीच समाविष्ट असलेल्या क्षेत्राव्यतिरिक्त उर्वरित मौजे लोहगाव खुर्द गावाचे महसुली क्षेत्र.	२१/१०/२०१७
२.	मुंदवा (उर्वरित केशवनगर)	महापालिका क्षेत्रात यापूर्वीच समाविष्ट असलेल्या क्षेत्राव्यतिरिक्त उर्वरित मौजे मुंदवा (केशवनगर) गावाचे महसुली क्षेत्र.	
३.	हडपसर (संपूर्ण साडेसतरानळी)	महापालिका क्षेत्रात यापूर्वीच समाविष्ट असलेल्या क्षेत्राव्यतिरिक्त उर्वरित मौजे हडपसर (साडेसतरानळी) गावाचे महसुली क्षेत्र.	
४.	शिवणे (संपूर्ण उत्तम नगर)	महापालिका क्षेत्रात यापूर्वीच समाविष्ट असलेल्या क्षेत्राव्यतिरिक्त उर्वरित मौजे शिवणे गावाचे	
५.	शिवणे	महसुली क्षेत्र.	
६.	आंबेगाव खुर्द	महापालिका क्षेत्रात यापूर्वीच समाविष्ट असलेल्या क्षेत्राव्यतिरिक्त उर्वरित मौजे आंबेगाव खुर्द गावाचे महसुली क्षेत्र.	
७.	उंड्री	महापालिका क्षेत्रात यापूर्वीच समाविष्ट असलेल्या	

		क्षेत्राव्यतिरिक्त उर्वरित मौजे उंड्री गावाचे महसुली क्षेत्र.	
८.	धायरी	महापालिका क्षेत्रात यापूर्वीच समाविष्ट असलेल्या क्षेत्राव्यतिरिक्त उर्वरित मौजे धायरी गावाचे महसुली क्षेत्र.	
९.	आंबेगाव बुद्रुक	महापालिका क्षेत्रात यापूर्वीच समाविष्ट असलेल्या क्षेत्राव्यतिरिक्त उर्वरित मौजे आंबेगाव बु. गावाचे महसुली क्षेत्र.	
१०.	फुरसुंगी	मौजे फुरसुंगी गावाचे संपूर्ण महसुली क्षेत्र.	
११.	ऊरळी देवाची	मौजे ऊरळी देवाची गावाचे संपूर्ण महसुली क्षेत्र.	

महाराष्ट्राचे राज्यपाल यांच्या आदेशानुसार व नांवाने



(संजय बनकर)

शासनाचे उप सचिव.

NOTIFICATION

Rural Development and Water
Conservation Department,
Bandhakam Bhavan, 25, Marzban Path,
Fort, Mumbai 400 001.

Dated the 4/10/2017.


Maharashtra
Village
Panchayats
Act.

No.ZPB-2012/CR-66/Pune (3)/PR 5.- In exercise of the powers conferred by clause (b) of sub-section (2) of section 4 of the Maharashtra Village Panchyats Act (III of 1959), read with clause (g) of article 243 of the Constitution of India, and of all other powers enabling it in that behalf, and in partial modification of all earlier notifications issued in this behalf, and after consultation with the *Standing Committee* of the Pune Zilla Parishad, *Village Panchayats* and *Gram Sabhas* of the revenue villages specified in column (2) of the Schedule appended hereto, the Government of Maharashtra, hereby declares that the local areas specified in column (3) of the Schedule appended hereto, comprising the revenue villages specified in column (2) thereof, shall cease to be the villages, for the purposes of Part IX of the Constitution, with effect from the date shown in column (4) thereof.

SCHEDULE

Sr. No. (1)	Revenue villages. (2)	Local areas. (3)	Date of cessation. (4)
1.	Lohgaon (Remaining).	Entire area of revenue village Lohgaon with already included area in Municipal Corporation.	4/10/2017
2.	Mundhwa (remaining KeshavNagar).	Entire area of revenue village Mundhwa (Keshav Nagar)with already included area in Municipal Corporation.	
3.	Hadapsar (Entire Sadesataranali).	Entire area of revenue village Hadapsar (Sadesataranali) with already included area in Municipal Corporation.	
4.	Shivane (Entire UttamNagar).	Entire area of revenue village Shivane with already included area in Municipal Corporation.	
5.	Shivane.		
6.	Ambegaon Khurd.	Entire area of revenue village Ambegaon Khurd with already included area in Municipal Corporation.	
7.	Undri.	Entire area of revenue village Undri with already included area in Municipal Corporation.	
8.	Dhayari.	Entire area of revenue village Dhayari with already included area in Municipal Corporation.	
9.	Ambegaon Budruk.	Entire area of revenue village Ambegaon Budruk with already included area in Municipal Corporation.	
10.	Fursungi.	Entire area of revenue Village Fursungi.	
11.	Urali Devachi.	Entire area of revenue Village Urali Devachi.	

By order and in the name of the
Governor of Maharashtra,


(Sanjay Bankar)

Deputy Secretary to Government.

आदेश

ग्राम विकास व जलसंधारण विभाग,
बांधकाम भवन, २५, मर्झबान पथ,
फोर्ट, मुंबई ४०० ००९.
दिनांक : २१ ११ २०१७.

महाराष्ट्र
जिल्हा
परिषदा व
पंचायत
समित्या
अधिनियम,
१९६१

क्रमांक : झेडपीबी २०१२/प्र.क्र.६६/पुणे(४)/पं.रा.५.-ज्याअर्थी, महाराष्ट्र जिल्हा परिषद व पंचायत समिती अधिनियम, १९६१ (सन १९६२ चा महा. अधिनियम ५) याच्या कलम ४ चे पोटकलम (१) यासह कलम २५४ च्या पोट-कलम (१) चा खंड (क) यान्वये महाराष्ट्र शासनाने, शासकिय अधिसूचना, ग्रामविकास व जलसंधारण विभाग क्रमांक झेडपीबी २०१२/प्र.क्र.६६/पुणे(२)/पं.रा.५, दिनांक २१/११/२०१७, याद्वारे हवेली पंचायत समितीच्या सदस्यांच्या पदावधीमध्ये, पुणे जिल्ह्याच्या सीमांमधून, इतर गोष्टींबरोबरच यासोबत जोडलेल्या अनुसूचीच्या स्तंभ (४) मध्ये नमूद केलेल्या निर्वाचक गणाचा समावेश असलेल्या स्थानिक क्षेत्रांना त्यामधून वगळून (यात यानंतर ज्याचा निर्देश " वगळलेले क्षेत्र " असा करण्यात आला आहे) त्या सीमांमध्ये फेरफार केलेला आहे ;

आणि ज्याअर्थी, हे वगळलेले क्षेत्र आता, पुणे महानगरपालिका क्षेत्रात समाविष्ट करण्यात आले असून त्या क्षेत्राचा भाग बनलेला आहे;

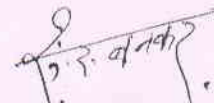
आणि ज्याअर्थी, उक्त अनुसूचीच्या स्तंभ (५) मध्ये नमूद केलेला हवेली पंचायत समितीचा सदस्य हा, उक्त पंचायत समितीच्या, या अनुसूचीच्या स्तंभ (४) मध्ये नमूद केलेल्या, वगळलेल्या क्षेत्राचे प्रतिनिधीत्व करतो, असे महाराष्ट्र शासनाचे मत आहे;

त्याअर्थी, आता महाराष्ट्र जिल्हा परिषद व पंचायत समिती अधिनियम, १९६१ (सन १९६२ चा महा. ५) याच्या कलम २५७ च्या खंड (दोन) द्वारे प्रदान करण्यात आलेल्या अधिकारांचा आणि या संदर्भात समर्थ करणाऱ्या इतर सर्व अधिकारांचा वापर करून, तसेच हवेली पंचायत समितीच्या संबंधित सदस्यांना आपले म्हणणे मांडण्याची वाजवी संधी दिल्यानंतर, महाराष्ट्र शासन याद्वारे, उक्त अनुसूचीच्या स्तंभ (५) मध्ये नमूद केलेल्या, हवेली पंचायत समितीच्या सदस्यांना २१/११/२०१७ या दिनांकापासून पदावरून दूर करित आहे.

अनुसूची

अ.क्र.	जिल्हा.	गट.	निर्वाचक गण.	पंचायत समिती सदस्याचे नाव.
१	२	३	४	५
१.	पुणे	हवेली	लोहगाव	सौ.सुजाता वसंत ओव्हाळ
२.			केशवनगर	श्री. जितेंद्र नारायण भंडारी
३.			शिवणे	श्रीम.उषा सुभाष नाणेकर
४.			फुरसुंगी	श्रीम. रोहिणी दत्तात्रय राऊत
५.			ऊरळी देवाची	श्री.राजीव रामदास भाडळे

महाराष्ट्राचे राज्यपाल यांच्या आदेशानुसार व नांवाने,


(संजय बनकर)

शासनाचे उप सचिव.

ORDER

Rural Development and Water
Conservation Department,
Bandhakam Bhavan, 25, Marzban Path,
Fort, Mumbai 400 001.

Dated the 4 | 10 | 2017.

Maharashtra
Zilla
Parishads
and
Panchayat
Samitis Act,
1961.

No.ZPB-2012/CR-66/Pune(4)/PR5 .- Whereas by Government Notification, Rural Development and Water Conservation Department, No.ZPB-2012/CR-66/Pune(2)/PR5, dated the 4 | 10 | 2017, issued under clause (a) of sub-section (1) of section 254 read with sub-section (1) of section 4 of the Maharashtra Zilla Parishads and Panchayat Samitis Act, 1961 (Mah.V of 1962), the Government of Maharashtra during the term of the member of the Haveli *Panchayat Samiti* altered the boundaries of the Pune District by excluding, *inter alia*, therefrom the local areas comprising the Electoral College mentioned in column (4) of the Schedule appended hereto (hereinafter referred to as "the excluded area");

And whereas, the excluded area have now been included in, and forms part of, the Municipal area of the Pune *Municipal Corporation*;


And whereas, the Government of Maharashtra is of the opinion that the Members of the Haveli *Panchayat Samiti* mentioned in column (5) of the said Schedule, represents the excluded area mentioned in column (4) of the said *Panchayat Samiti*;

Now, therefore, in exercise of the powers conferred by clause (ii) of section 257 of the Maharashtra Zilla Parishads and Panchayat Samitis Act, 1961 (Mah. V of 1962), and after giving, to the concerned Members of the Haveli *Panchayat Samiti* of Pune *District*, the reasonable opportunity of being heard, and of all other powers enabling it in that behalf, the Government of Maharashtra hereby removes with effect from the ---- day of -----2017 the Members of the Haveli *Panchayat Samiti* mentioned in column (5) of the said Schedule.

SCHEDULE

Sr.No.	District.	Block.	Electoral College.	Name of the Panchayat Samiti Member.
(1)	(2)	(3)	(4)	(5)
1.	Pune.	Haveli.	Lohgaon.	Sou.Sujata Vasant Ovhal.
2.			Keshaynagar.	Shri.Jitendra Narayan Bhandari.
3.			Shivane	Smt.Usha Subhash Nanekar.
4.			Fursungi.	Smt.Rohini Dattatraya Raut.
5.			Urali Devachi.	Shri.Rajiv Ramdas Bhadale.

By order and in the name of the
Governor of Maharashtra,


(Sanjay Bankar)

Deputy Secretary to Government.